



**КОМИТЕТ ИМУЩЕСТВЕННЫХ ОТНОШЕНИЙ
АДМИНИСТРАЦИИ ПЕРМСКОГО МУНИЦИПАЛЬНОГО ОКРУГА**

РЕШЕНИЕ
о размещении объектов № 1576

Пермский край
Пермский округ

11.06.2024

Комитет имущественных отношений администрации Пермского муниципального округа разрешает Акционерному обществу «Газпром газораспределение Пермь» (ИНН 5902183841, ОГРН 1025900512670, почтовый адрес: 614000, г. Пермь, ул. Петропавловская, 43)

размещение объекта «Газопровод давлением до 1,2 Мпа, для размещения которого не требуется разрешения на строительство»

на землях муниципальной собственности.

на срок 1 год

Местоположение: Пермский край, п. Кукуштан, ул. Королева, з/у 5

Приложение: схема предполагаемых к использованию земель или части земельного участка.

Особые условия использования:

- 1) При размещении газопровода учесть параметры ширины проезда улично-дорожной сети, во избежание сужения полосы отвода дороги.
- 2) При условии получения разрешения на производство земляных работ.

Заместитель председателя комитета



(подпись, печать)

М.В. Королева

Схема предполагаемых к использованию земель или части земельного участка

Объект: Газопровод давлением до 1,2 Мпа, для размещения которого не требуется разрешения на строительство

Местоположение: Пермский край, п Кукуштан, ул Королева, зу 5

Площадь земель или части земельного участка, кв.м.: 83

Категория земель: Земли населённых пунктов

Вид разрешенного использования:

Описание границ смежных землепользователей:


От точки н1 до точки н2 - земельный участок с кадастровым номером 59:32:4620002:5710


От точки н2 до точки н3 - земельный участок с кадастровым номером 59:32:4620002:5714


От точки н3 до точки н4 - земельный участок с кадастровым номером 59:32:4620002:5710


От точки н4 до точки н1 - земельный участок с кадастровым номером 59:32:4620002:5193

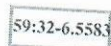
Условные обозначения:

 - предполагаемый участок земель, на которых планируется размещение объекта

 - границы и номер земельного участка, сведения о которых внесены в ЕГРН

 - границы и номер объекта капитального строительства, сведения о которых внесены в ЕГРН

 - граница кадастрового квартала

 - зоны с особыми условиями использования территории, сведения о которых внесены в ЕГРН

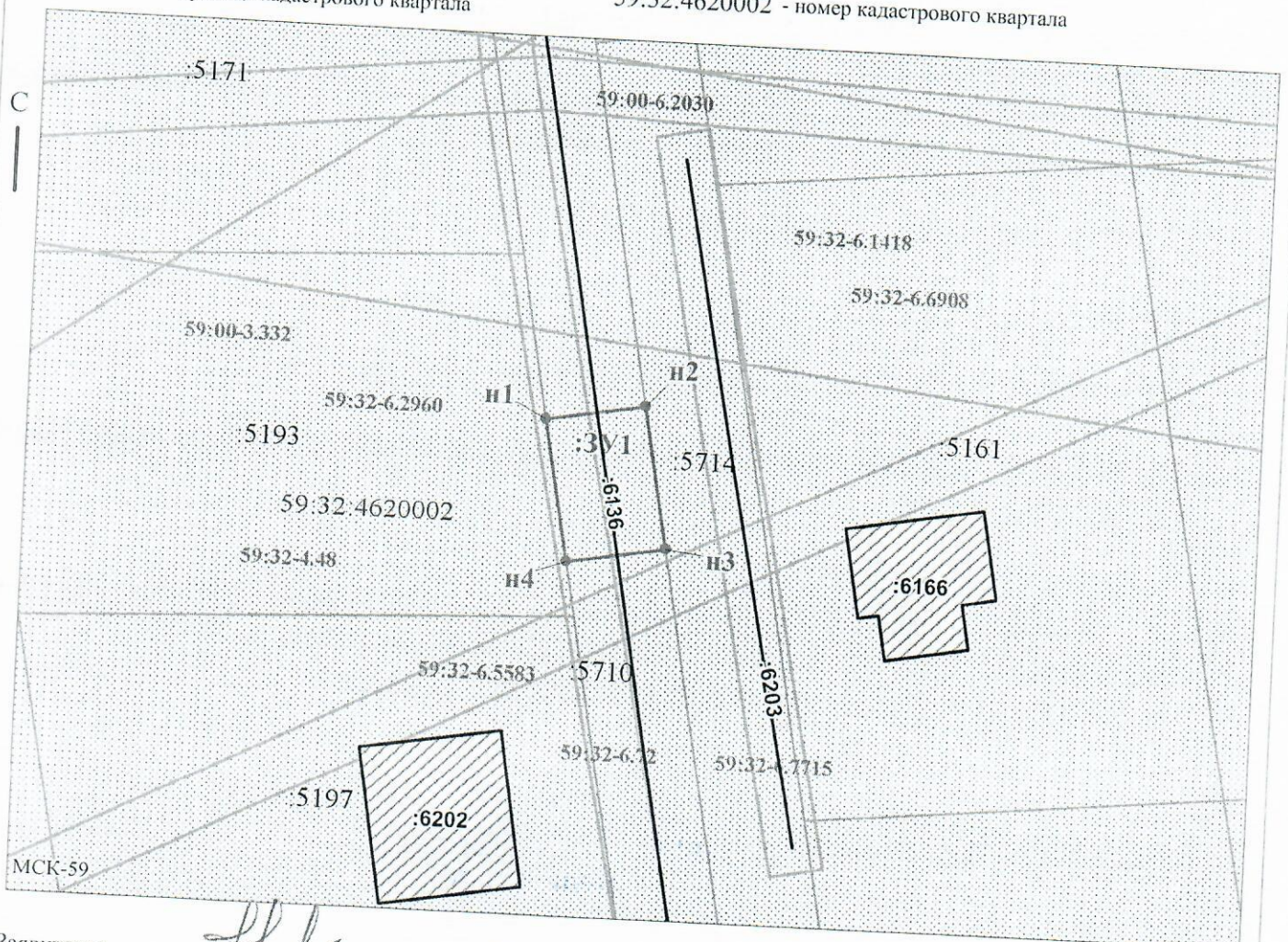
:3У1 - обозначение запрашиваемого земельного участка

• н1 - характеристическая точка границ земель или части земельного участка

59:32:4620002 - номер кадастрового квартала

Каталог координат, м

№ точки границы	X	Y
н1	476262.53	2244754.15
н2	476263.80	2244761.55
н3	476252.98	2244763.55
н4	476251.71	2244756.15
н1	476262.53	2244754.15



Заявитель:

МП

Handwritten signature

/ Пикулева Д.А.

(подпись, расшифровка подписи)

Масштаб 1:500

(для юридических лиц
и индивидуальных предпринимателей)